

# Carnet de route

## Nantes – Segré

Petit-Mars

En-Anjou-Bleu

**Dimanche 18 avril 2021**

**42<sup>ème</sup> édition**

**Elite Nationale**



Organisé par :  
**Comité d'Organisation Nantes Segré**

nantessegre@gmail.com  
<http://www.nantes-segre-organisations.fr/>

# NANTES – SEGRE

## Palmarès

1980 - MADIOT Marc  
1981 - VINCENT Yves  
1982 - METRIAU Gilles  
1983 - MADIOT Yvon  
1984 - BOUHIER Jean Louis  
1985 - METRIAU Gilles  
1986 - GIBEAUX Eric  
1987 - LEZIN Thierry  
1988 - BARRAULT Thierry  
1989 - PASGRIMAUD Didier  
1990 - DALIBARD Philippe  
1991 - LEPROUX Denis  
1992 - WRONA Zieslaw  
1993 - CURRY Jean Christophe  
1994 - HURFORD Andy  
1995 - ARNAUD Freddy  
1996 - GALBADON Grégory  
1997 - CHAMPEYMONT Franck  
1998 - CHRISTOPHER Tim  
1999 - VOECKLER Thomas  
2000 - SIMON Stéphane

2001 - BICHOT Freddy  
2002 - ROY Jeremy  
2003 - CONAN Stéphane  
2004 - BOYER Anthony  
2005 - DIGUET Christophe  
2006 - CHARRIER Franck  
2007 - CHERRUAULT Kevin  
2008 - CHERRUAULT Kevin  
2009 - GONNET Julien  
2010 - TULIK Angelo  
2011 - CHARRIER Franck  
2012 - GOUAUT Pierre  
2013 - THEVENOT Guillaume  
2014 - GUYOT Romain  
2015 - GUYOT Romain  
2016 – OURSELIN Paul  
2017 – PAILLOT Yoann  
2018 – BOUTVILLE David  
2019 – GUICHARD Mickaël  
2020 – TESSON Jason



Podium 2020

# NANTES – SEGRÉ 18 avril 2021

## Organisation Administrative et Technique

### Comité d'organisation

Présidente :	Catherine PONTONNIER
Responsable technique :	Bernard POINTEAU
Président ESSHA cyclisme :	Tanguy TROUILLEAU
Membres :	Robert BAUDOUIN
	Claude GROSBOIS
	Sophie LARDEUX
	Sylvie MACAULT
	Patricia NICOLAS
	Henri BLIN
	Joseph LARDEUX
	Sonia MACAULT
	Sylvie MICHEL

### Officiels

Directeur de l'organisation :	Bernard POINTEAU
Président du Jury et	
Directeur de course :	Olivier PIVETEAU
Commissaires titulaires :	Guillaume BRIN
	Alain DESMOND
Commissaire moto :	
Commissaire moto adjoint :	Erwann RENOU
Juge à l'arrivée :	Mickaël BAUDO

### Structure Technique

Liaison radio :	Jérémy LAUNAY
Photo-finish :	Gérard BRAUS
Secrétariat :	Patricia NICOLAS
Médecin :	Jean-Marie COMMER
Ambulances :	F.F.S.S
Moto info :	Loïc LAVAL
Moto régulateur	Frack DURAND
Ardoisier 1 :	Catherine LEMARCHAND
Ardoisier 2 :	Philippe ROYER
Juge Rush :	
Speaker	Jacky JUTEAU
Dépannage voiture Neutre :	N° 1 : Comité régional
	N° 2 : Comité régional
	N° 3 : Comité départemental
Sécurité course :	6 Gendarmes motorisés
	6 Motards sécurités
	5 Motards signaleurs
Voiture balai :	Voyage MICHEL VOISIN

**Fréquence de radio tour : 157.550 mhz**

# ANNEXE I

## Détail du déroulement de la course

**Dotation F.F.C** : Grille N°1750/20, Total des prix 1 750,00 € dont 350 € au premier, 20 prix.

### **Rush**

1. Au Km 46.200 (Sommet de la côte de Pouancé – Centre Ville)
2. Au Km 69.000 (Noyant la Gravoyère)
3. Au km 85.200 (Nyoiseau - Sommet du faux plat)
4. Au km 105.200 (Montguillon)

Point attribué :     1<sup>er</sup>     = 5 points  
                              2<sup>ème</sup>    = 3 points  
                              3<sup>ème</sup>    = 2 points  
                              4<sup>ème</sup>    = 1 point

En cas d'égalité, les ex aequo seront départagés suivant le règlement Fédéral.

**Dotation** : 270 €. au classement général des rush

Dont 1<sup>er</sup>     = 120 € + 1 trophée  
      2<sup>ème</sup>    = 90 €  
      3<sup>ème</sup>    = 60 €

**Zone ravitaillement** : Passage sur la ligne d'arrivée avant la deuxième boucle - km 95.500

Nota

- ❶ **Participation** : Par équipes ou individuels  
Série Elites professionnels (appartenant à une équipe française continentale UCI) + Elites professionnels Français (appartenant à une équipe continentale UCI) + 1<sup>ère</sup> catégorie + 2<sup>ème</sup> catégorie
- ❷ **Engagement** : Par Internet - 11.00 € par coureur
- ❸ **Les voitures suiveuses** : A l'arrivée, déviation 200 m avant la ligne, à droite rue Louis Lépine
- ❹ **Douches**, Pas de mise à disposition de douches à cause de la crise sanitaire actuelle
- ❺ **Contrôle Médical**, Ets UTOPIA, 200 m à droite avant la ligne
- ❻ **Salle de travail des officiels** : Ets SIGMA, 150 m à droite avant la ligne
- ❼ **Salle de Presses** : Ets SIGMA, 150 m à droite avant la ligne
- ❽ **Réception de clôture** : Pas de réception, à cause de la crise sanitaire actuelle.

## ANNEXE II

### Dotation

#### Liste des Prix et récompenses

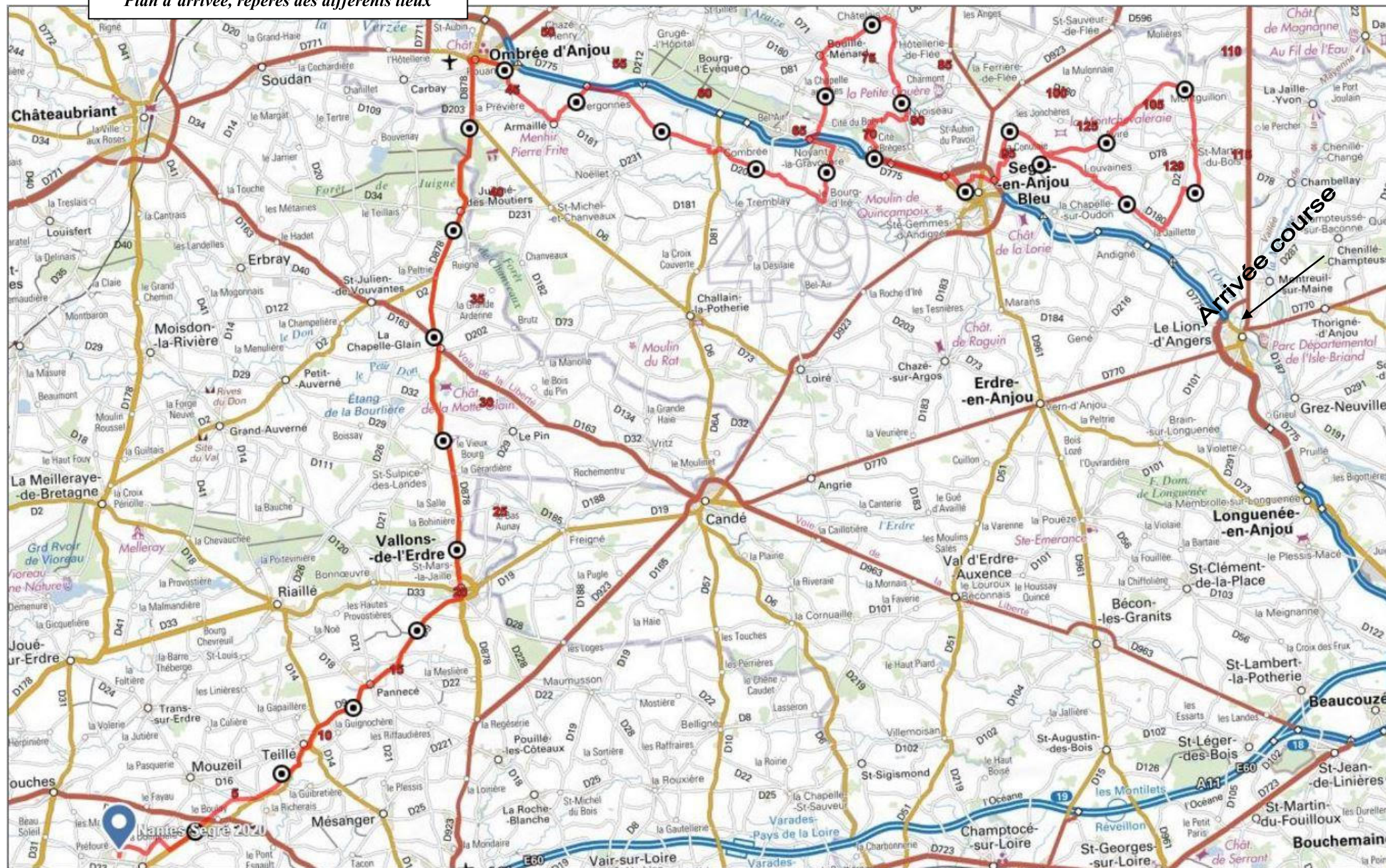
1 <sup>er</sup>	: 350 € + une Gerbe et un Trophée
2 <sup>ème</sup>	: 260 € + une Gerbe et un Trophée
3 <sup>ème</sup>	: 210 € + une Gerbe et un Trophée
4 <sup>ème</sup>	: 175 €
5 <sup>ème</sup>	: 140 €
6 <sup>ème</sup>	: 122 €
7 <sup>ème</sup>	: 95 €
8 <sup>ème</sup>	: 80 €
9 <sup>ème</sup>	: 53 €
10 <sup>ème</sup>	: 35 €
11 <sup>ème</sup>	: 30 €
12 <sup>ème</sup>	: 28 €
13 <sup>ème</sup>	: 28 €
14 <sup>ème</sup>	: 25 €
15 <sup>ème</sup>	: 23 €
16 <sup>ème</sup>	: 20 €
17 <sup>ème</sup>	: 20 €
18 <sup>ème</sup>	: 20 €
19 <sup>ème</sup>	: 18 €
20 <sup>ème</sup>	: 18 €

#### Numéros utiles

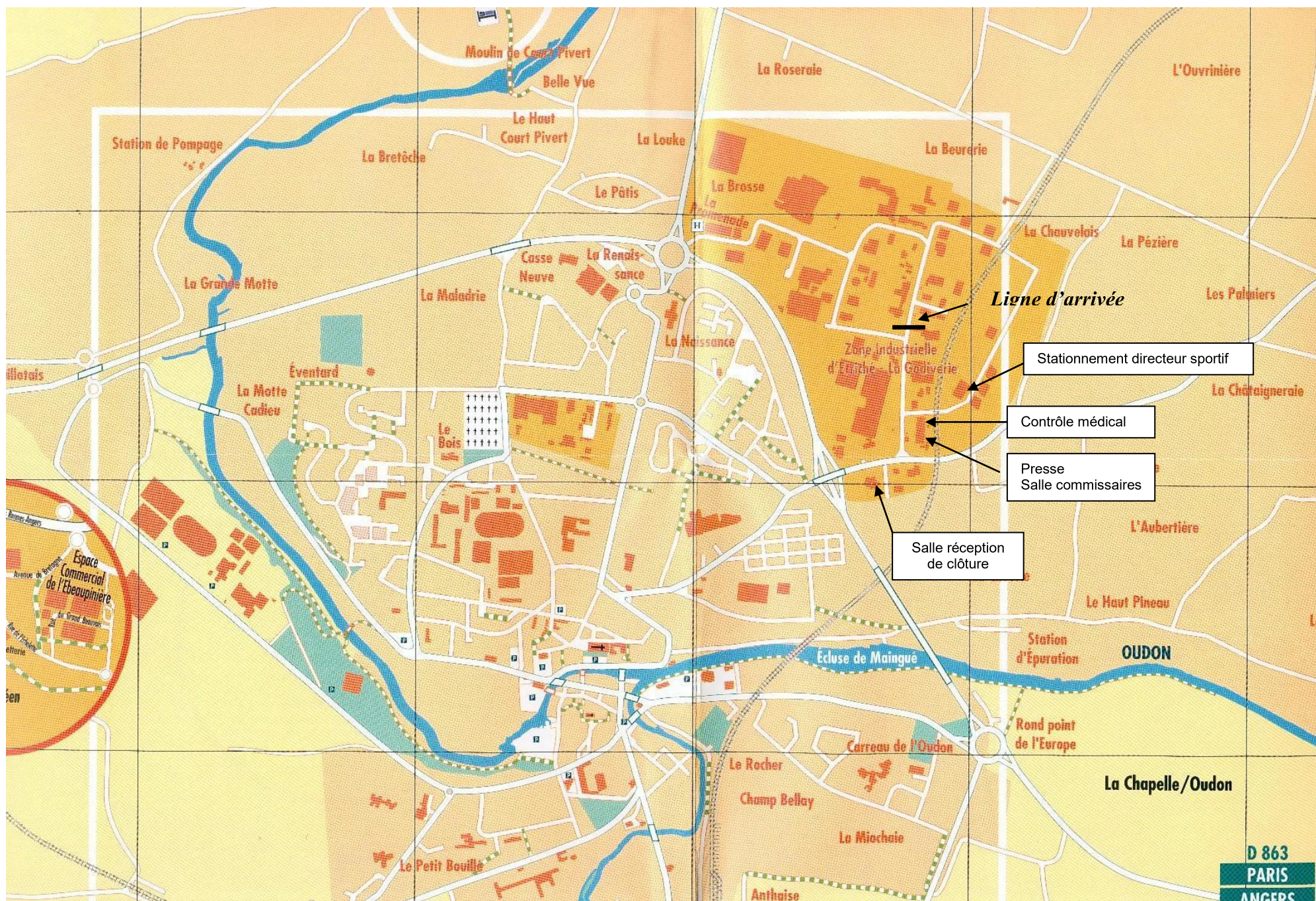
HOPITAUX PROCHES	
CHU NANTES	02 40 08 33 33
Centre Hospitalier ANCENIS	02 40 09 44 00
Hôpital CHATEAUBRIANT	02 40 81 80 48
Centre Hospitalier ANGERS	02 41 35 36 37
Centre Hospitalier CHATEAU GONTIER	02 43 09 33 33
N° médecin dans la course	06 89 80 16 70
N° ambulances F.F.S.S.	
N° poste de secours (Segré) F.F.S.S.	



Plan d'arrivée, repères des différents lieux



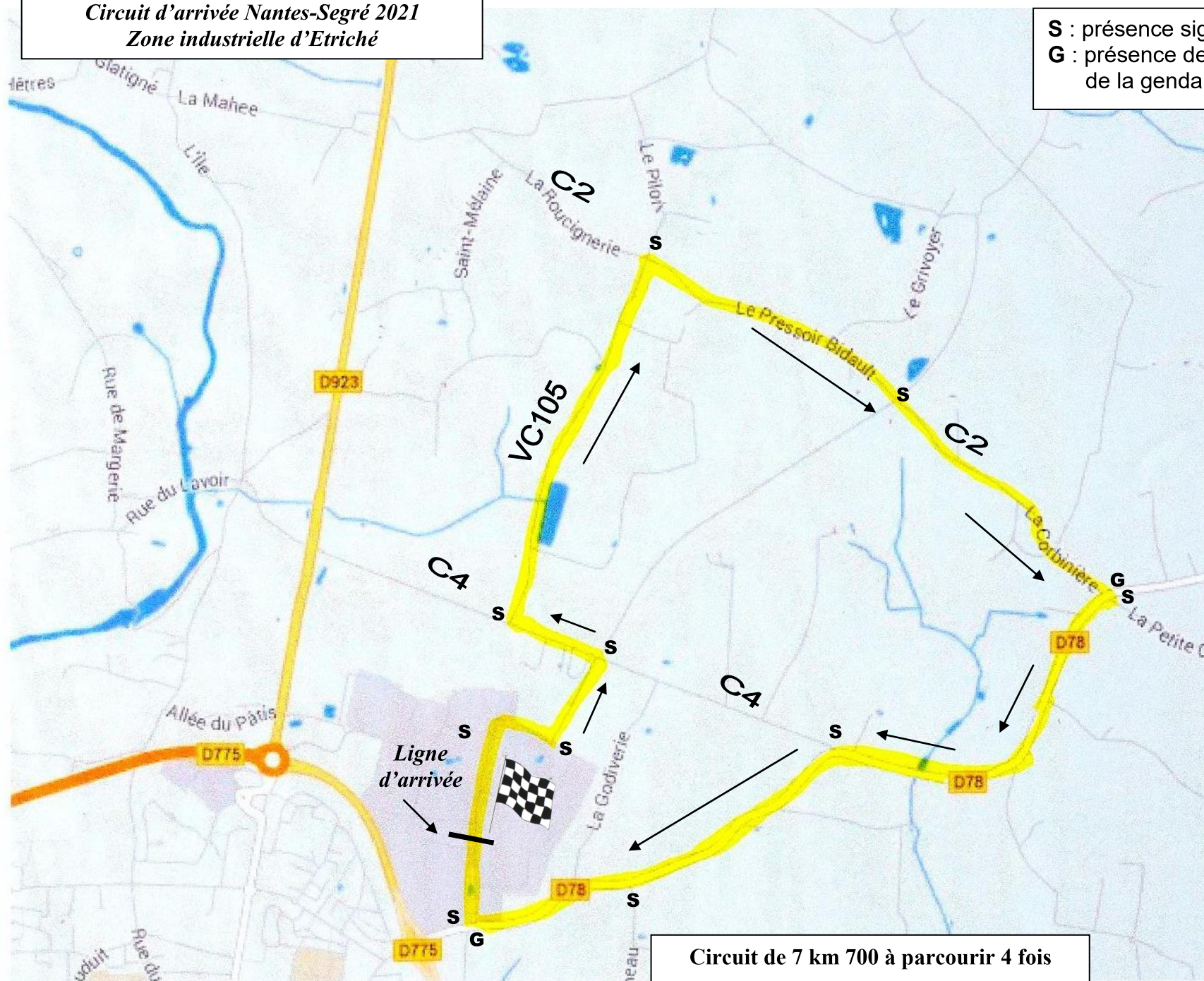






**Circuit d'arrivée Nantes-Segré 2021**  
**Zone industrielle d'Etriché**

**S** : présence signaleurs  
**G** : présence demandée  
de la gendarmerie



**Circuit de 7 km 700 à parcourir 4 fois**



# NANTES - SEGRE - 18 avril 2021

**Dimanche 18 avril 2021**

**11h30 - 12h45** : Opération de départ

- Remise des dossards et plaque de cadre
- Signature des coureurs

Restaurant le Saint Laurent, route de ligné (D223) **44390 LE PETIT MARS**









**12h** : Réunion du Directeur de l'organisation et du jury des commissaires avec les directeurs sportifs











Restaurant le Saint Laurent, route de ligné (D223) **44390 LE PETIT MARS**

**13h20** : Appel des coureurs sortie parking restaurant le Saint Laurent **44390 LE PETIT MARS**

\* 13h25 : départ fictif en groupe pour **6,500 km** chemin du restaurant : à gauche D223 (sortie du Petit Mars) la bussonnière

**13h35** : Départ réel au km 0 - Sortie de Ligné (D9)

Itinéraire	Kms		Horaire de course à		Informations
	Réaliser	Restant	44 Km/H	42 Km/H	
D223	0,000		13:25	13:25	
Carrefour D223 - D23	3,400				à droite D23
Entrée LIGNE (route de Nord/Erdre)	4,600				 <b>DANGER</b> Ilots Centraux
Carrefour D23 / Rue du Pré Athelin	4,700				Rond point en face D23
Carrefour D23 / D9	6,000				Rond point, place Saint-Maturin à gauche (D9) rue de la Liberté
Carrefour D9 / Boulevard du Miroir d'eau	6,300				Rond point, en face D9
Sortie de Ligné	6,500				Tout droit D9
<b>Départ réel</b>	<b>0,000</b>	<b>155,800</b>	<b>13:35</b>	<b>13:35</b>	
<b>LE BOULAY</b> D9 Carrefour (D9) route de l'Océan (D164)	<b>3,400</b>	<b>152,400</b>	<b>13:40</b>	<b>13:41</b>	 A droite route de l'Océan <b>Attention ilots centraux</b>
Carrefour route de l'Océan / route de Nantes, D9 (Teillé)	4,000	151,800			à gauche D9 (Teillé)
<b>TEILLE</b>	<b>9,300</b>	<b>146,500</b>			
Carrefour D9 route de Nantes – D.14 – rue de la Sensitive	9,700	146,100			 <b>Attention ilots centraux</b> A gauche rue de la Sensitive : D.9
<b>PANNECÉ</b> rue de la Gravelle	<b>13,700</b>	<b>142,100</b>	<b>13:58</b>	<b>13:59</b>	 <b>Attention ilots centraux</b>
Carrefour rue de la Gravelle – rue des Aubépines – rue de la Cordelière – rue de la Fontaine – Rue de la Poste	13,900	141,900			Tout droit rue de la Poste
Carrefour place de l'Eglise – rue du donneau – rue du Stade	14,400	141,400			Tout droit rue du Stade  <b>Attention ilots centraux + dos d'ane</b>
Rue du Stade	14,600	141,200			Tout droit rue du Clos Joli
Carrefour D. 9 – D. 22	15,500	140,300			Tout droit D. 9
<b>St-MARS la JAILLE</b> rue de la Ville Jolie	<b>19,300</b>	<b>136,500</b>	<b>14:06</b>	<b>14:07</b>	
Carrefour rue de la Ville Jolie – avenue Alexandre Braud	20,000	135,800			A gauche avenue Alexandre Braud
Carrefour avenue Alexandre Braud, rue de l'industrie, rue Neuve, boulevard des Ferronnays	20,300	135,500			 <b>Attention ROND POINT</b> à droite rue Neuve
Carrefour rue Neuve, boulevard de la haie Daniel, rue d'Anjou	20,800	135,000			<b>ROND POINT + dos d'ane</b> En face boulevard de la Haie Daniel
Carrefour rue de la Haie Daniel, rue des Chardonnets	21,300	134,500			à gauche rue des chardonnets
Carrefour rue des charonnets, rue de Châteaubriant	21,400	134,400			<b>ROND POINT</b> à droite rue de Châteaubriant (D878)
Route de Châteaubriant (D878)	21,800	134,000			<b>ROND POINT</b> - Tout droit 878
<b>LA CHAPELLE GLAIN</b>	<b>31,500</b>	<b>124,300</b>	<b>14:23</b>	<b>14:24</b>	Tout droit D 878
Carrefour D878 – rue du Flavie (D163)	32,200	123,600			A gauche rue du Flavie
Carrefour D163/D878	32,600	123,200			 A droite D878 <b>Attention ilots centraux</b>
<b>JUIGNIERS LES MOUTIERS</b>	<b>38,200</b>	<b>117,600</b>	<b>14:32</b>	<b>14:34</b>	Tout droit D878
<b>LA PRÉVIERE</b>	<b>43,000</b>	<b>112,800</b>	<b>14:38</b>	<b>14:41</b>	<b>ATTENTION ECLUSE</b>
Carrefour D 6, D 203, D 878	43,400	112,400			Tout droit D878
<b>POUANCÉ</b> rue de la Prévrière	<b>45,200</b>	<b>110,600</b>	<b>14:42</b>	<b>14:46</b>	
Carrefour D878 Boulevard d'Ancenis	45,600	110,200			 <b>Ilots Centraux</b> <b>ROND POINT</b> Tout droit Boulevard d'Ancenis

Itinéraire	Kms		Horaire de course à		Informations
	Réaliser	Restant	44 Km/H	42 Km/H	
Carrefour Boulevard d'Ancenis et rue de la Libération	45,900	109,900			a droite rue de la Libération  <b>Attention rond point</b> (virage en Montée)
<b>RUSH N°1</b>	<b>46,200</b>	<b>109,600</b>			Tout droit rue Maréchal Foch
Carrefour rue du Maréchal Foch et avenue du Général de Gaulle	46,700	109,100			En face Rue du Maréchal Foch puis Avenue du Général Leclerc <b>Attention dos d'ane</b>
Carrefour D775-D181	46,800	109,000			à droite D181
<b>ARMAILLE</b>	<b>51,100</b>	<b>104,700</b>	<b>14:50</b>	<b>14:54</b>	
Carrefour D181 - D182	51,300	104,500			En face D182
Carrefour D182 - D203	51,500	104,300			à gauche D182
Carrefour D182, accès 2 x 2 voies D212 bis	53,600	102,200			a droite D212 bis
<b>VERGONNES</b>	<b>54,700</b>	<b>101,100</b>	<b>14:55</b>	<b>15:00</b>	 <b>DANGER Terre plein central</b>
Carrefour D212 bis / D212	55,200	100,600			en face sur la D212
Carrefour D212/ C3	55,400	100,400			à droite C3
<b>COMBREE</b>	<b>60,000</b>	<b>95,800</b>	<b>15:02</b>	<b>15:08</b>	 <b>DANGER Dos d'ane</b>
Carrefour C3 / rue Jeanne d'Arc	60,200	95,600			à droite rue Jeanne d'Arc
Carrefour rue Jeanne d'Arc/ rue de Beaulieu	60,400	95,400			à gauche rue de Beaulieu
Carrefour rue de Beaulieu / rue de l'Hotel de ville	60,600	95,200			à gauche rue de l'Hotel de Ville
carrefour rue de l'Hotel de ville / D203	60,900	94,900			à droite D203 <b>DANGER dos d'Ane</b>
Sortie Combrée	61,100	94,700			 <b>DANGER Terre plein central</b>
<b>BOURG D'IRE</b>	<b>66,200</b>	<b>89,600</b>	<b>15:10</b>	<b>15:17</b>	
Carrefour D203 / D219	66,500	89,300			à gauche D219 attention rond point
<b>NOYANT LA GRAVOYERE</b>	<b>68,200</b>	<b>87,600</b>	<b>15:13</b>	<b>15:20</b>	 <b>DANGER ilots et écluse</b>
Carrefour D219 / rue du Calvaire	68,400	87,400			à gauche rue du calvaire
Carrefour rue du Calvaire / Vieille rue	68,500	87,300			à droite Vieille rue
<b>RUSH N°2</b>	<b>69,000</b>	<b>86,800</b>			
Carrefour Vieille rue / rue Constant Gérard	69,100	86,700			 à gauche rue Constant Gérard <b>DANGER TERRE PLEIN</b>
Sortie Noyant					<b>DANGER TERRE PLEIN</b>
Rond Point D775 / D219	70,300	85,500			en face D219
<b>MISENGRAIN</b>	<b>71,700</b>	<b>84,100</b>	<b>15:18</b>	<b>15:25</b>	 <b>DANGER ECLUSE</b>
Carrefour D219 / vo Nyoiseau, Bourg l'Eveque					en face D219
Carrefour D219 / D71	71,600	84,200			à gauche D71
<b>BOUILLE MENARD</b>	<b>74,700</b>	<b>81,100</b>	<b>15:22</b>	<b>15:30</b>	
Carrefour D71 / D81	75,100	80,700			à droite D81
sortie Bouillé Ménard					 <b>DANGER ECLUSE</b>
<b>CHATELAIS</b>	<b>78,400</b>	<b>77,400</b>	<b>15:27</b>	<b>15:35</b>	
Carrefour D81/ D180	78,600	77,200			tout droit D81 Rue du Musée
Carrefour D180 / D193	78,800	77,000			à droite D193 Route de l'Hotellerie
Carrefour D193 / D180	79,200	76,600			tout droit D193
Carrefour D193 / D180	79,400	76,400			à droite D193 Route de l'Hotellerie
Carrefour D193 / D71	82,900	72,900			à gauche D71
<b>NYOISEAU</b>	<b>83,700</b>	<b>72,100</b>	<b>15:37</b>	<b>15:47</b>	
Carrefour D71 / rue de l'Eglise (C3)	84,000	71,800			à droite rue de l'Eglise
Carrefour C3 / C6	85,000	70,800			à gauche C6
<b>RUSH N°3 (sommet du faux plat)</b>	<b>85,200</b>	<b>70,600</b>			
<b>LA CORBINIERE</b>	86,100	69,700			 <b>DANGER VIRAGE descente dangereuse</b>
<b>BOIS I</b>	86,600	69,200	<b>15:43</b>	<b>15:52</b>	
Carrefour C6 / Vo la Chartrie	87,100	68,700			à gauche Vo la Chartrie
Passage devant Centrale 7	0,200				parking véhicule équipe
<b>BOIS II</b>	88,400	67,400			
Carrefour Vo / contre allée	88,500	67,300			à gauche direction Segré
Carrefour contre allée / contre allée	89,800	66,000			en face direction Segré
contre allée / D71	90,800	65,000			à droite D71
D71 / rond point	91,400	64,400			 <b>DANGER</b> passage sous la 2x2 voie
rond point	92,000	63,800			direction Segré Centre
<b>Entrée dans SEGRE</b>					
<b>SEGRE</b>	<b>92,600</b>	<b>63,200</b>	<b>15:51</b>	<b>16:03</b>	<b>DANGER</b> dos d'ane et rond point



Itinéraire	Kms		Horaire de course à		Informations
	Réaliser	Restant	44 Km/H	42 Km/H	
rue Ernest Renan / bd Léon Mauduit	92,900	62,900			à gauche Bd Léon Mauduit <b>DANGER</b> terre plein et haricots sur 800 m 
bd Léon Mauduit / rue du Pinelier	93,600	62,200			à gauche rue du Pinelier
rue du Pinelier / avenue des Acacias	93,900	61,900			à droite avenue des Acacias
avenue des Acacias / bd de Renier	94,200	61,600			en face bd de renier <b>ROND POINT</b>
Bd de Renier	94,300	61,500			 <b>DANGER rond point</b>
Bd de Renier / D78	94,700	61,100			à gauche D78
<b>Passage sur la 2x2 voies</b>					<b>DANGER SORTIE DE ROCADE</b>
D78 / Rue Jean Monnet	95,100	60,700			à gauche rue Jean Monnet
<b>Passage sur ligne d'arrivée</b>	<b>95,500</b>	<b>60,300</b>	<b>15:56</b>	<b>16:06</b>	
<b>ZONE DE RAVITAILLEMENT</b>					
Carrefour rue Jean Monnet / rue Louis Lepine	95,600	60,200			à droite rue Louis Lepine
Carrefour rue Louis Lepine / rue Edouard Branly	96,100	59,700			à gauche rue Edouard Branly
Carrefour rue Edouard Branly / C4	96,400	59,400			à gauche C4
Carrefour C4 / VC 105	96,800	59,000			à droite VC 105
Carrefour VC 105 / C2	98,100	57,700			à droite C2
Carrefour C2 / D78	100,100	55,700			à gauche D78
<b>AVIRE</b>	<b>102,400</b>	<b>53,400</b>	<b>16:05</b>	<b>16:16</b>	 <b>ECLUSE ET TRAVERSEE DANGEREUSE</b>
D180/D78	102,800	53,000			en face D78
D78/D289	103,100	52,700			à gauche D289
<b>RUSH N°4</b> (cote de Monguillon, 100m après transformateur)	<b>105,200</b>	<b>50,600</b>			
<b>MONTGUILLON</b>	107,800	48,000	16:12	16:24	
Carrefour D189 / C1	108,100	47,700			à droite C1
<b>SAINT MARTIN DU BOIS</b>	110,400	45,400	16:16	16:28	
carrefour C1 / D78	110,500	45,300			à droite D78
Carredour D78 / D216	110,800	45,000			à gauche D216
Carrefour D 216 / D180	115,100	40,700			à droite D180
<b>LA JAILLETTE</b>	115,600	40,200			
<b>LOUVAINES</b>	118,700	37,100	16:27	16:40	 <b>DANGER Ecluse dos d'ane</b>
Carrefour D180 / D280	119,100	36,700			à droite D180
Carrefour D180 / C2	119,300	36,500			à gauche C2
Sortie Louvainnes	119,600	36,200			 <b>DANGER Terre plein central</b>
Carrfour C2 / D78	121,800	34,000			à gauche D78
<b>ENTREE SUR CIRCUIT</b>					
Carrefour D78 / C4	123,100	32,700			à gauche D78
Carrefour D78 / Rue jean Monnet	124,600	31,200			à droite rue Jean Monnet
<b>Passage sur ligne d'arrivée, Début du 1er tour</b>	<b>125,000</b>	<b>30,800</b>	<b>16:36</b>	<b>16:49</b>	
Carrefour rue Jean Monnet / rue Louis Lepine	125,200	30,600			à droite rue Louis Lepine
Carrefour Louis Lepine / rue Edouard Branly	125,600	30,200			à gauche rue Edouard Branly
Carrefour rue Edouard Branly / C4	125,900	29,900			à gauche C4
Carrefour C4 / VC 105	126,700	29,100			à droite VC 105
Carrefour VC 105 / C2	127,600	28,200			à droite C2
Carrefour C2 / D78	129,600	26,200			à droite D78
Carrefour D78 / C4	130,800	25,000			à gauche D78
Carrefour D78 / Rue Jean Monnet	132,300	23,500			à droite rue Jean Monnet
<b>2ème passage sur la ligne, début du 2ème tour</b>	<b>132,700</b>	<b>23,100</b>	<b>16:47</b>	<b>17:01</b>	
<b>3ème passage sur la ligne, début du 3ème tour</b>	<b>140,400</b>	<b>15,400</b>	<b>16:57</b>	<b>17:12</b>	
<b>4ème passage sur la ligne, début du 4ème tour</b>	<b>148,100</b>	<b>7,700</b>	<b>17:08</b>	<b>17:23</b>	
<b>ARRIVEE 5ème passage</b>	<b>155,800</b>	<b>0,000</b>	<b>17:18</b>	<b>17:34</b>	